



400M HÖHENUNTERSCHIED / DISLIVELLO
7,8 KILOMETER / LUNGHEZZA
2,5 h GEHZEIT / TEMPO DI PERCORRENZA



Informationen zu den
Busverbindungen unter www.sii.bz.it
Informazioni sugli orari dell'autobus sul sito
www.sii.bz.it



Radfahren entlang der Strecke verboten
Divieto per biciclette



Wanderweg **nicht** für Kinderwagen **geeignet**
Percorso **non adatto** a passeggini e carrozzine



Notrufnummer 118
Numero d'emergenza 118



01.12.–28.02. geschlossen / chiuso

PASSERSCHLUCHT SENTIERO „PASSERSCHLUCHT“

VON ST. LEONHARD AUSGEHEND:

Der Weg in die Passerschluft (Nr. 1) beginnt bei der Dorfbrücke in St. Leonhard. Von hier die Hauptstraße entlang (an Wäsche & Kindermode Winkler vorbei) und nach wenigen Metern links in die Andreas-Hofer-Straße abzweigen. Am Ende der Straße rechts hoch zum Kreisverkehr bei der Hauptstraße. Diese zweimal überqueren, dann rechts abbiegen und am Fußballplatz und dem Schwimmbad vorbei bis zur Holzbrücke unterhalb der Ortschaft Gomion. Links die Brücke überqueren und anschließend rechts die Passerschluft taleinwärts wandern. Der Weg schlängelt sich auf Höhe des Wassers dem Fluss entlang und überwindet über Brücken und Kunststegen die senkrechten Felsen und Engen. Auf halber Strecke steigt der Weg in Serpentinaen etwa 100 Höhenmeter an. Von dort fällt der Blick auf den Stuller Wasserfall. Von hier aus führt der Weg in leichtem Auf und Ab durch dichten Wald bis zum Rückhaltedamm unterhalb von Moos. Ab hier bieten sich drei Wandermöglichkeiten an:

- 1) Rechts hoch ins Dorfzentrum von Moos (Nr. 1, ca. 20 min.)
- 2) Links, dem Fluss entlang (teils ansteigend) bis zum beeindruckenden Stieber Wasserfall und weiter nach Moos (Nr. 1A, ca. 40 min.)
- 3) Links ziemlich steil hoch nach Platt (Nr. 1B, ca. 40 min.)

 Einkehrmöglichkeiten in St. Leonhard, Moos und Platt vorhanden


 **Tipp:** Besichtigung des Bunker Mooseum im Zentrum von Moos mit den Themen Archäologie, Zeitgeschichte, Naturpark Texelgruppe, Schneeberg, Steinböcke und Klettergarten.

VON MOOS AUSGEHEND:

Von der Bushaltestelle oder den Parkplätzen im Zentrum von Moos verläuft der Weg bis zur Kirche. Von hier aus bieten sich zwei Wandermöglichkeiten:

- 1) Bei der Kehre unterhalb der Kirche links abbiegen und der Beschilderung „Passerschluft“ folgen (Nr. 1)
- 2) Unterhalb der Kirche, den Bürgersteig in Richtung Pfelders entlang, die alte Holzbrücke überqueren und noch ca. 250m auf der Pfelderer Straße bis zur Abzweigung (links) „Stieber Wasserfall“ gehen. Den Wanderweg folgend am Wasserfall vorbei bis zur Kreuzung am Waldrand und hinunter bis zum Rückhaltebecken, von wo die Passerschluft in Richtung St. Leonhard führt

Weiterer Wegverlauf siehe Beschreibung „von St. Leonhard ausgehend“.


 **Tipp:** Besuch des MuseumPasseier am Sandhof mit den Themen „Andreas Hofer“, „Helden“ und „Miër Psairer“.

A PARTIRE DA S. LEONARDO:

Il sentiero n. 1 che porta nella gola del Passirio – la cosiddetta „Passerschluft“ – parte dal ponte del paese nel centro di S. Leonardo. Percorrendo la strada principale e passando il negozio di intimi e di scarpe, si prende la strada a sinistra (Via Andreas Hofer). Arrivati alla fine della strada si devia a destra e si cammina fino alla rotonda. Prendendo la seconda strada si arriva al campo di calcio e alla piscina pubblica. Da qui si seguono sempre le indicazioni „Passerschluft“ fino al casale „Gomion“. Qui si attraversa il ponte di legno a sinistra e subito dopo il ponte ci si incammina a destra per Moso. Il sentiero procede lungo il fiume ed attraversa ponti e passerelle nella rupe. A metà percorso si sale circa 100m per delle serpentine. Ma questo sforzo viene ricompensato: difatti si ha una vista stupenda verso l'imponente cascata di Stulles. Proseguendo lungo il sentiero attraverso il bosco si arriva all'argine al di sotto del paesino di Moso. A questo punto si hanno tre possibilità di procedere:

- 1) A destra fino al centro del paese di Moso (n. 1, ca. 20 min.)
- 2) A sinistra (in parte in salita) fino all'impressionante cascata Stieber e poi avanti fino al centro del paese di Moso (n. 1A, ca. 40 min.)
- 3) A sinistra lungo il ripido sentiero escursionistico che porta a Plata (n. 1B, ca. 40 min.)

 Possibilità di sostare a S. Leonardo, Moso e Plata

 **Da non perdere:** Visita del museo „Bunker Mooseum“ a Moso dove ricevete informazioni interessanti sull'archeologia e la storia della Val Passiria, sul Parco Naturale Gruppo di Tessa, sul Monteneve ecc. Per i bambini (e non solo) c'è anche un recinto con gli stambecchi e una palestra di roccia.

A PARTIRE DA MOSO:

Dalla stazione dell'autobus o dai parcheggi nel centro del paese ci si incammina sulla strada che porta alla chiesa. Arrivati alla chiesa si hanno due possibilità:

- 1) Al tornante sotto la chiesa prendete il sentiero a sinistra e seguite le indicazioni „Passerschluft“ (n. 1)
- 2) Al di sotto della chiesa prendete la strada a destra per Plan. A 250m dopo il ponte di legno trovate la deviazione a sinistra che porta alla cascata „Stieber“. Seguendo sempre il sentiero fino all'incrocio al margine del bosco e giù fino alla diga, si arriva nella gola del Passirio „Passerschluft“ che porta fino a S. Leonardo

 **Da non perdere:** Visita del MuseoPassiria al Sandhof con i temi „Andreas Hofer“, „Eroi“ e „Miër Psairer“.

BUNKER MOOSEUM

MOOS MOSO

STULS STULLES

PLATT PLATA

PASSERSCHLUCHT

ST. LEONHARD S. LEONARDO








JAUFENPASS PASSO GIOVO

PELLEDERS PLAN

STIEBER WASSERFALL - CASCATA

STULLER WASSERFALL - CASCATA

GLEITSCHER- MÜHLEN MUJENO GLACIALE

-  INFOBÜRO
UFFICIO TURISTICO
-  BUSHALTESTELLE
FERMATATA AUTOBUS
-  KOSTENLOSER PARKPLATZ
PARCHEGGIO GRATUITO
-  ÖFFENTLICHE TOILETTE
BAGNO PUBBLICO
-  MUSEUM
MUSEO
-  BAR/RESTAURANT
BAR/RISTORANTE
-  FUSSBALLPLATZ/SCHWIMMBAD
CAMPO DI CALCIO/PISCINA

Holen Sie sich im alten Kraftwerk Ihren Stempel für einen ermäßigten Eintritt ins MuseumPassseier und für das Bunker Mooseum.

Presso la vecchia centrale elettrica riceverete il timbro che vi assicura uno sconto sull'ingresso nel MuseoPasssira e nel museo Bunker Mooseum.

ST. MARTIN S. MARTINO RIFFIAN/KUENS RIFIANO/CAINES